

COMUNE DI AMEGLIA

ENTE PARCO DI MONTEMARCELLO MAGRA – VARA

PROGETTO DI RIQUALIFICAZIONE AMMODERNAMENTO E  
AMBIENTALIZZAZIONE ( PIANO GUIDA PER LA NAUTICA )

SOC. MARINA BLU' S.N.C.

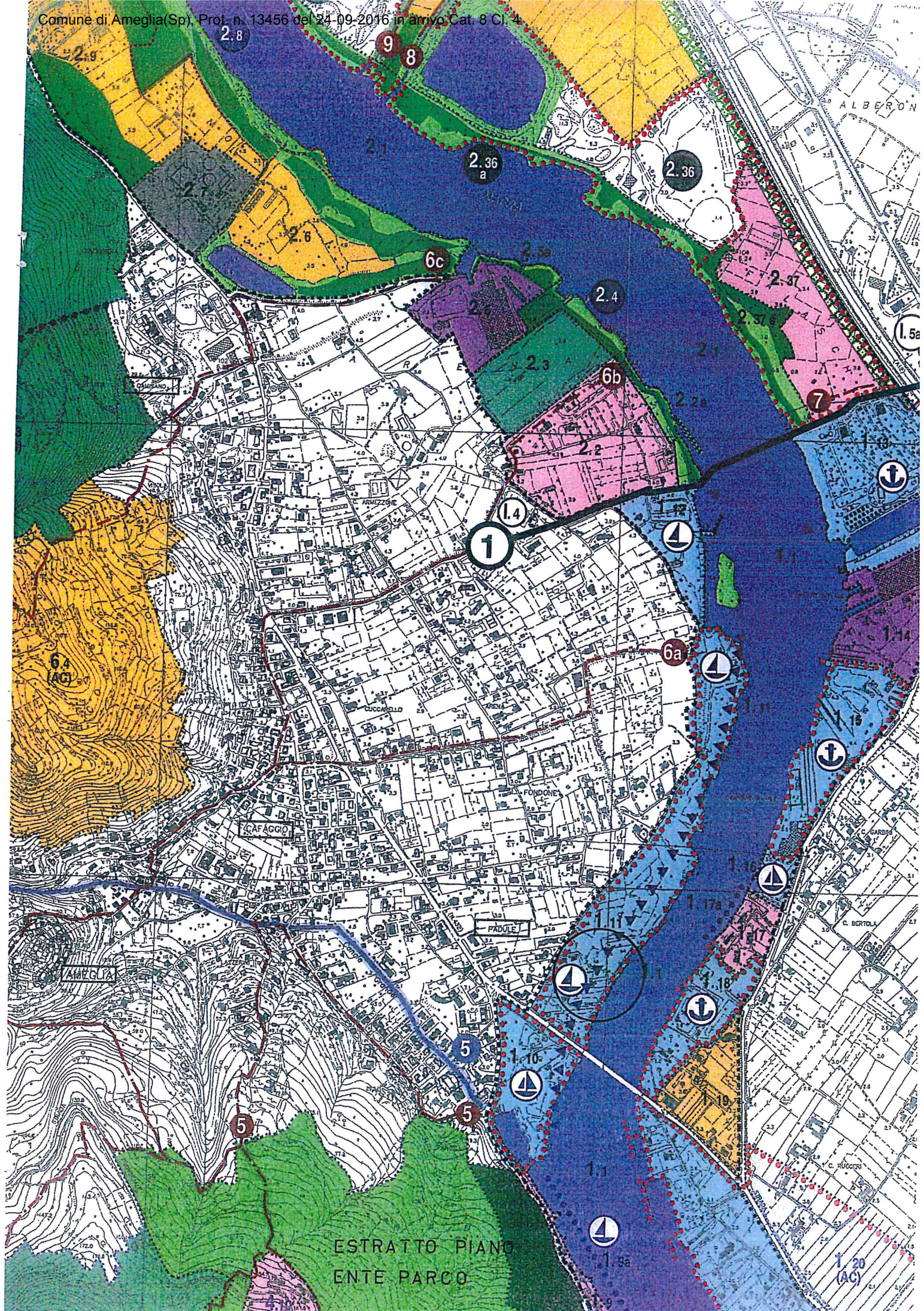
SOC. MARINA DEL PONTE S.N.C.

TAVOLA N. 5 INQUADRAMENTO URBANISTICO

SETTEMBRE 2016

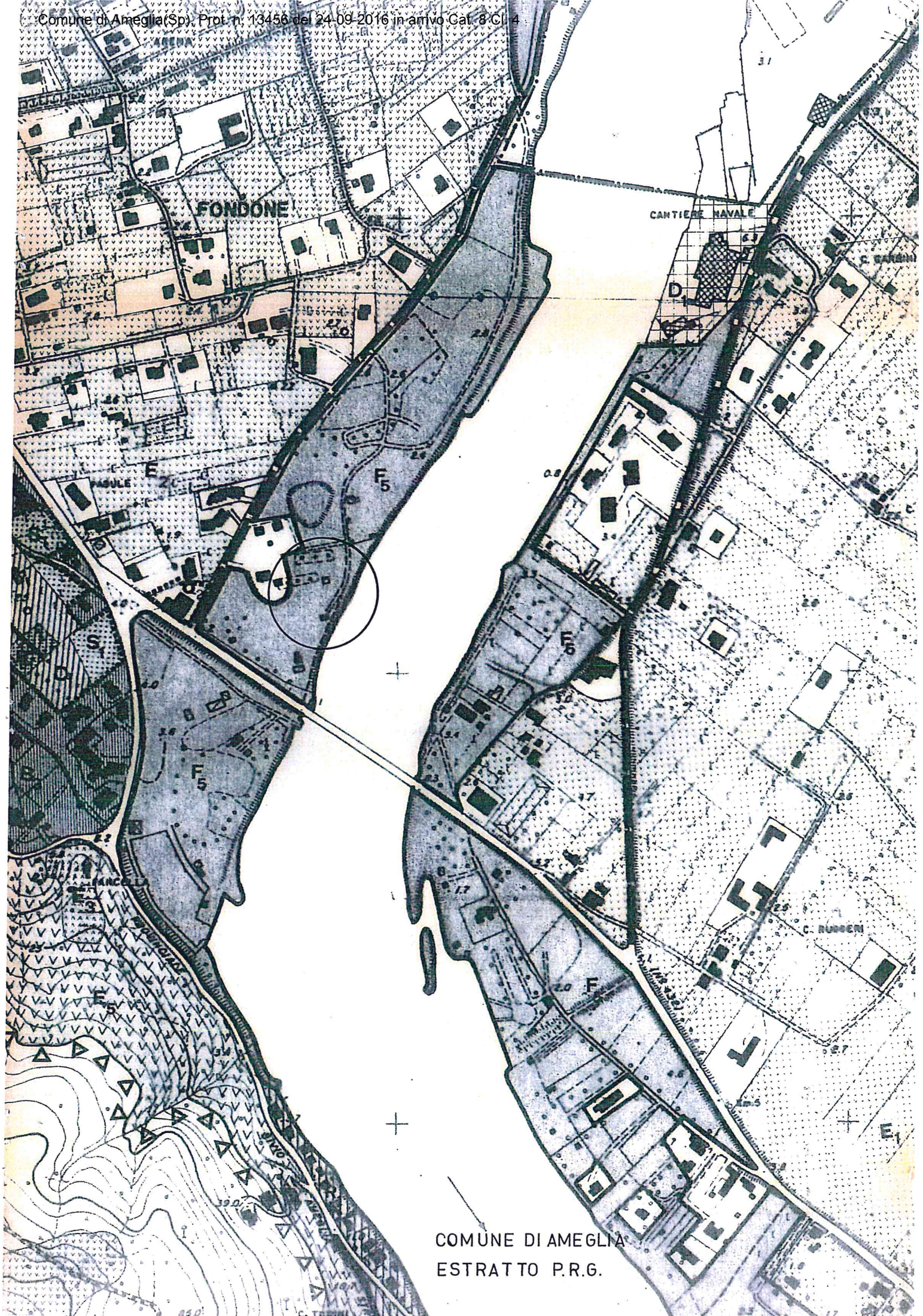
LA DITTA

IL TECNICO



ESTRATTO PIANO  
ENTE PARCO

1.20  
(AC)



FONDONE

CANTIERE NAVALE

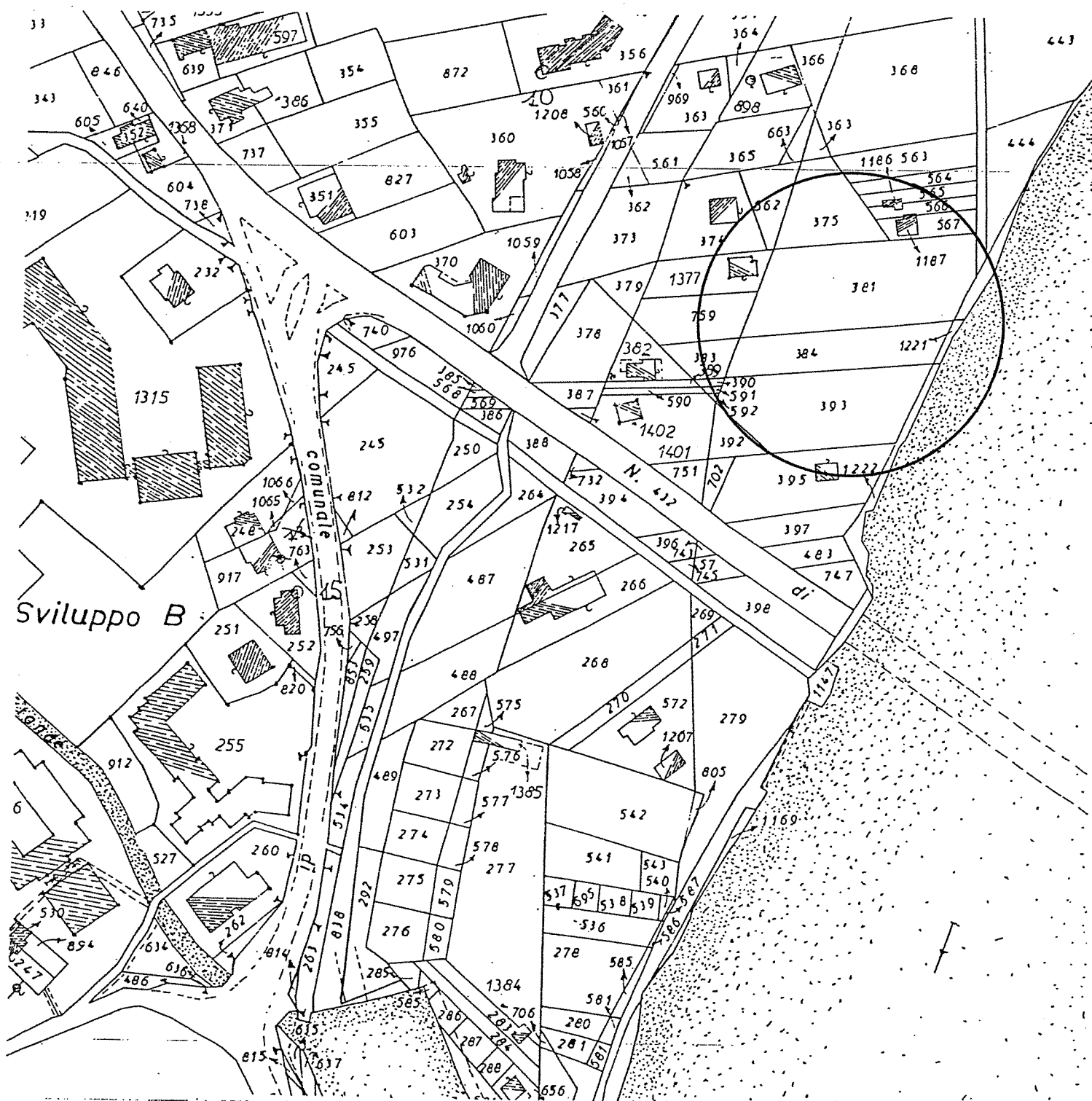
C. GARDINI

C. RUGGERI

COMUNE DI AMEGLIA  
ESTRATTO P.R.G.

# ESTRATTO DELLA PLANIMETRIA CATASTALE F.7

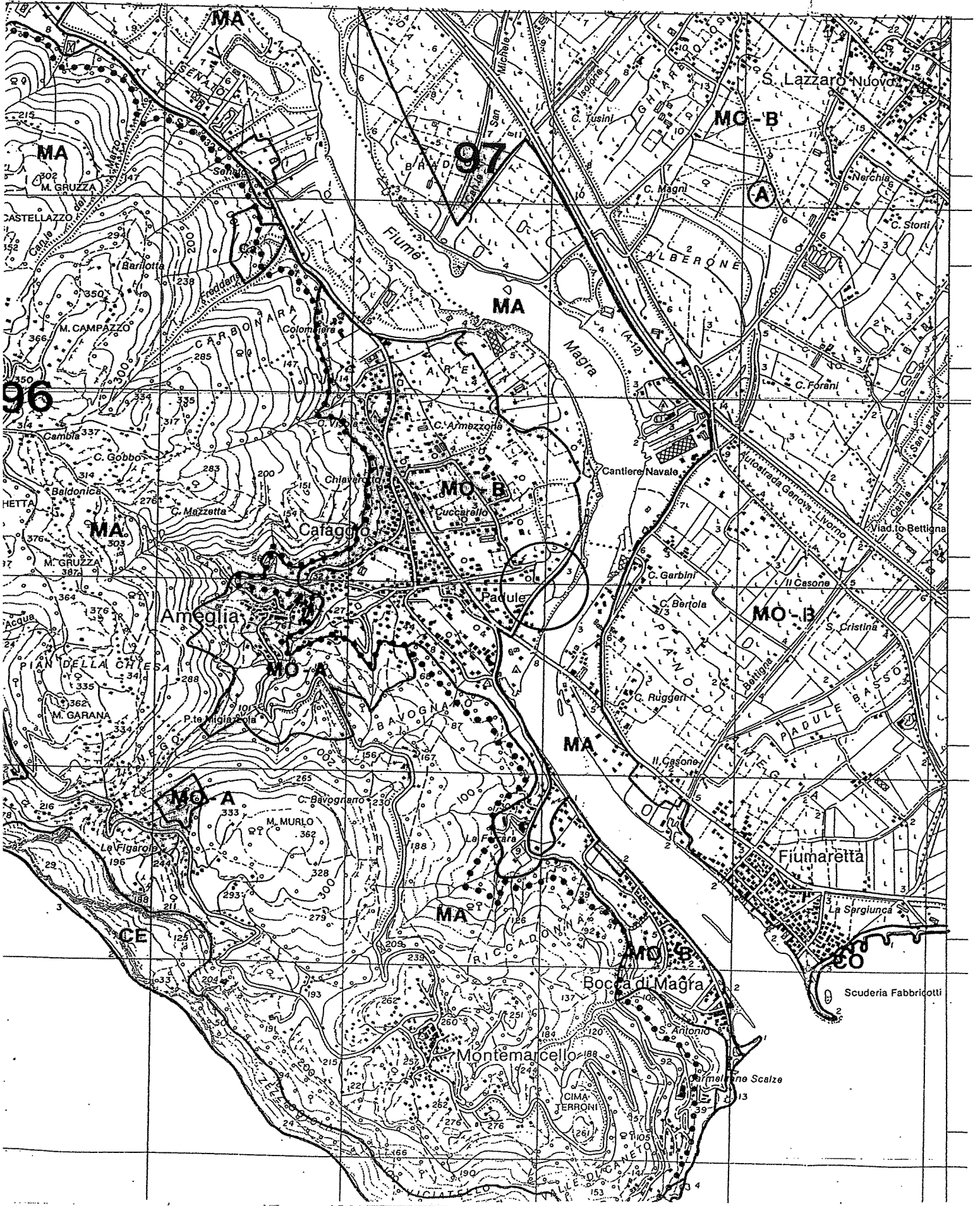
scala 1:2000

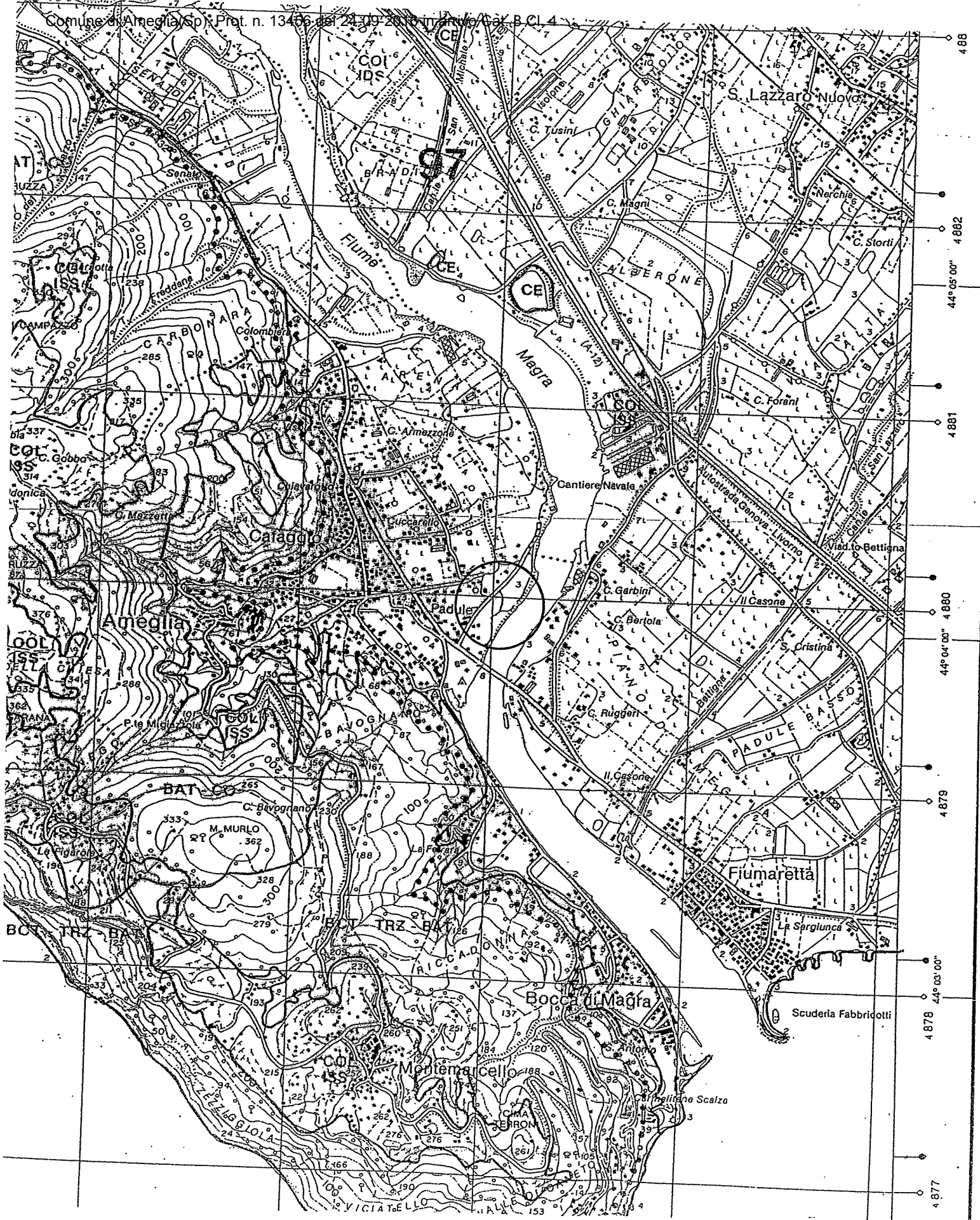


P.T.C.P.

ASSETTO GEOMORFOLOGICO

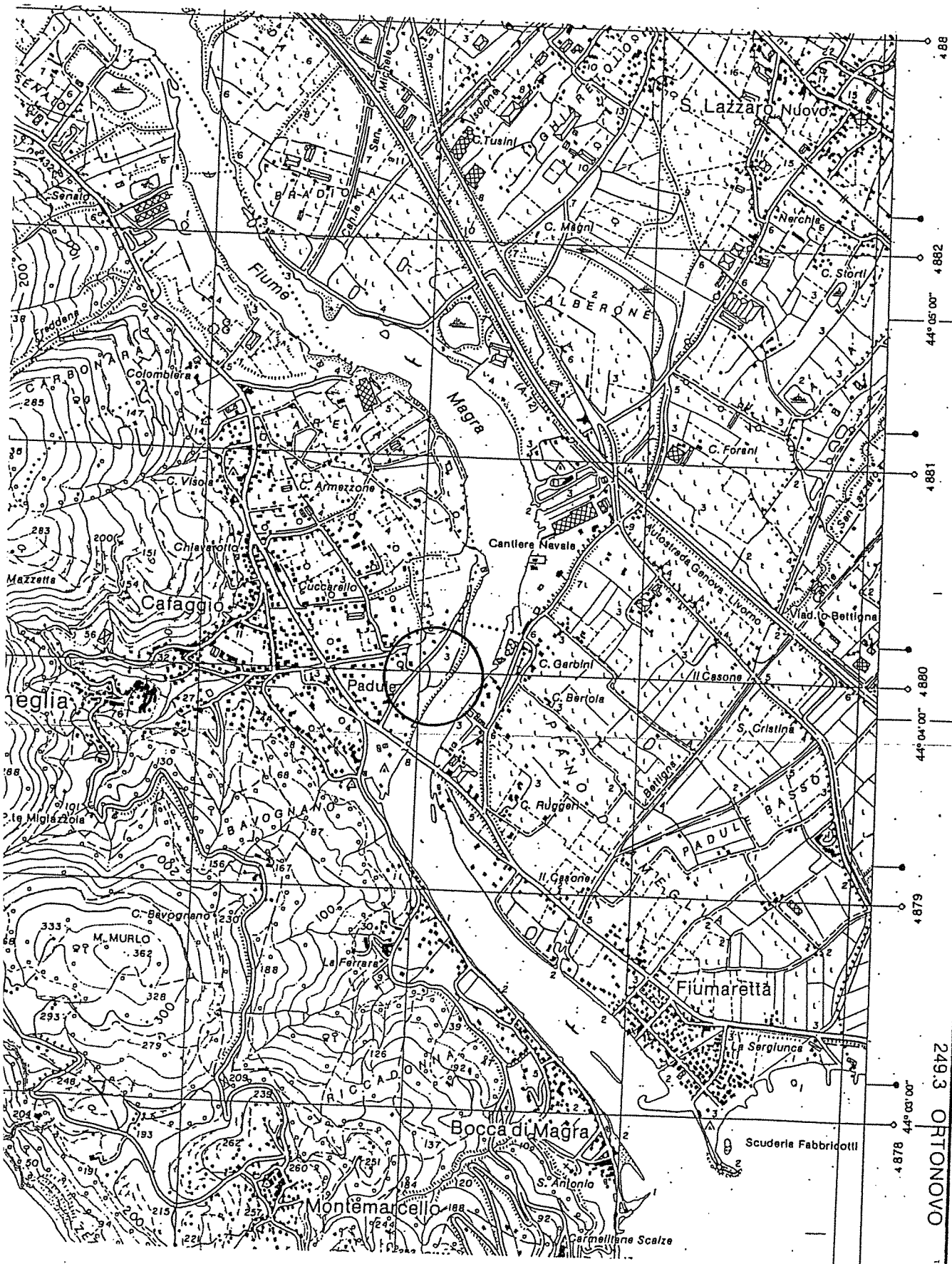
scala 1:25.000







# CARTA TECNICA REGIONALE scala 1:25.000



249.3 ORTONOVO